











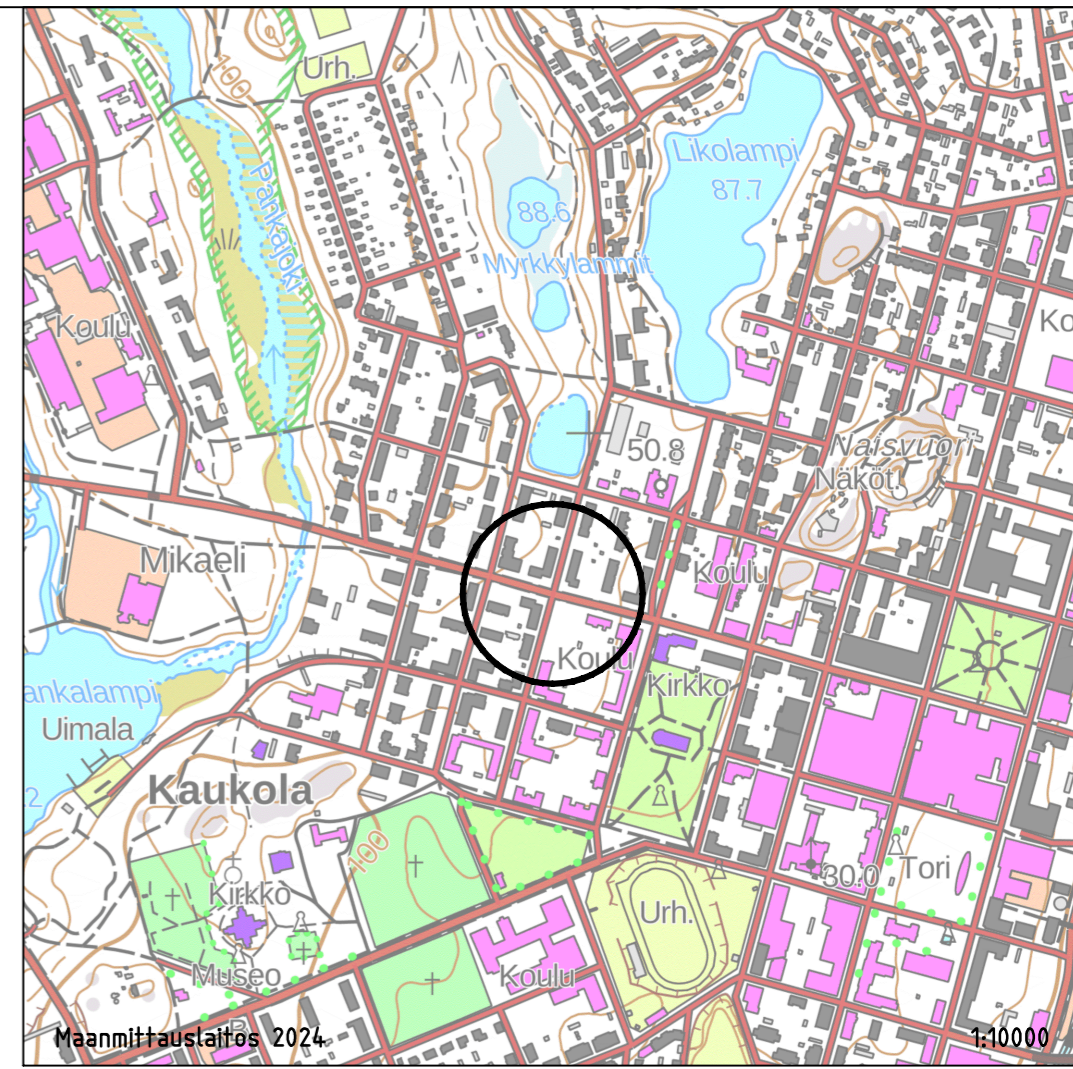
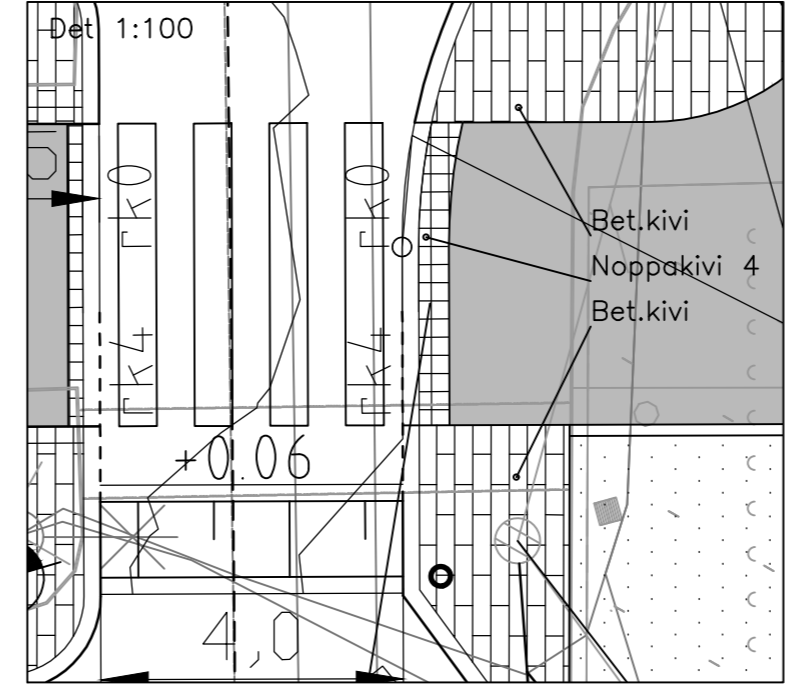



MERKINTÖJEN SELITTEET:

-  Yhdistetty jk-pp -tie / jalkakäytävä
-  Noppakivi harmaa gran. - varoitusraita noppakivi 4 riviä reunakiven vieressä
-  Betonikivi 278\*138\*80, punamusta
-  Nurmi-alue R3 - kasvialusta 15 cm
-  RK10 Reunakivi harmaa graniitti, h=10 cm
-  RK4 Madallettu reunakivi harmaa gran, h=4 cm
-  RK0 Upotettu reunakivi harmaa gran, h=0 cm
-  Valaisinpylväs, teräs  
Nyk. valaisinpylväs
-  Sadevesikaivo, ritiläkansi  
Liitosputki 160 PP SN8
-  Nyk. poistettava lehtipuu
-  Havainnepylväs
-  Upotettu nupukivi, 1 rivi, harmaa gran, h=0 cm



Merkki	Muutos	Pv	Suunn.	Tark.
Piir.nimi	SAVILAHDENKADUN JA LÖNNROTINKADUN RISTEYSALUE		Piir.nro	111341-1
Piir.laji			Säilytys	
Piir.sisältö	ASEMAPIIRUSTUS KIVEYSDETALJI		Suhde	1:250 1:100
MIKKELIN KAUPUNKI ASUMISEN JA TOIMINTA-YMPÄRISTÖN PALVELUALUE KAUPUNKIYMPÄRISTÖ Maaherrankatu 9-11 50100 Mikkelii puh 015-1941			Laaf.pv	7.6.2024
Tark.	Suunn. KivK	Piirt.	Luov.pv	
Hyväks.			Vesilaitos hyv.	

 Ramboll Jääkärintätku 33 50130 Mikkelii puh. 040 861 9314	Suunn.ala	Työnro	Tiedosto
	Piirustusnro	1510082263	Piirustusksia Muutos
hyv.	suunn. KivK	piirt.	pvm